





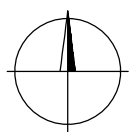




LEGENDA:

-  hranica obvodu projektu pozemkových úprav
-  37 projekčný celok
-  C spoločné zariadenia a opatrenia – komunikačné – Cesty
-  Z spoločné zariadenia a opatrenia – ekologické a protierózne – Zeleň
-  T spoločné zariadenia a opatrenia – vodohospodárske – vodný Tok
-  I výhľadová plocha podľa ÚP na IBV



Mierka 1:6600

hradisko Kostolec